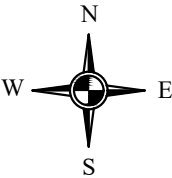
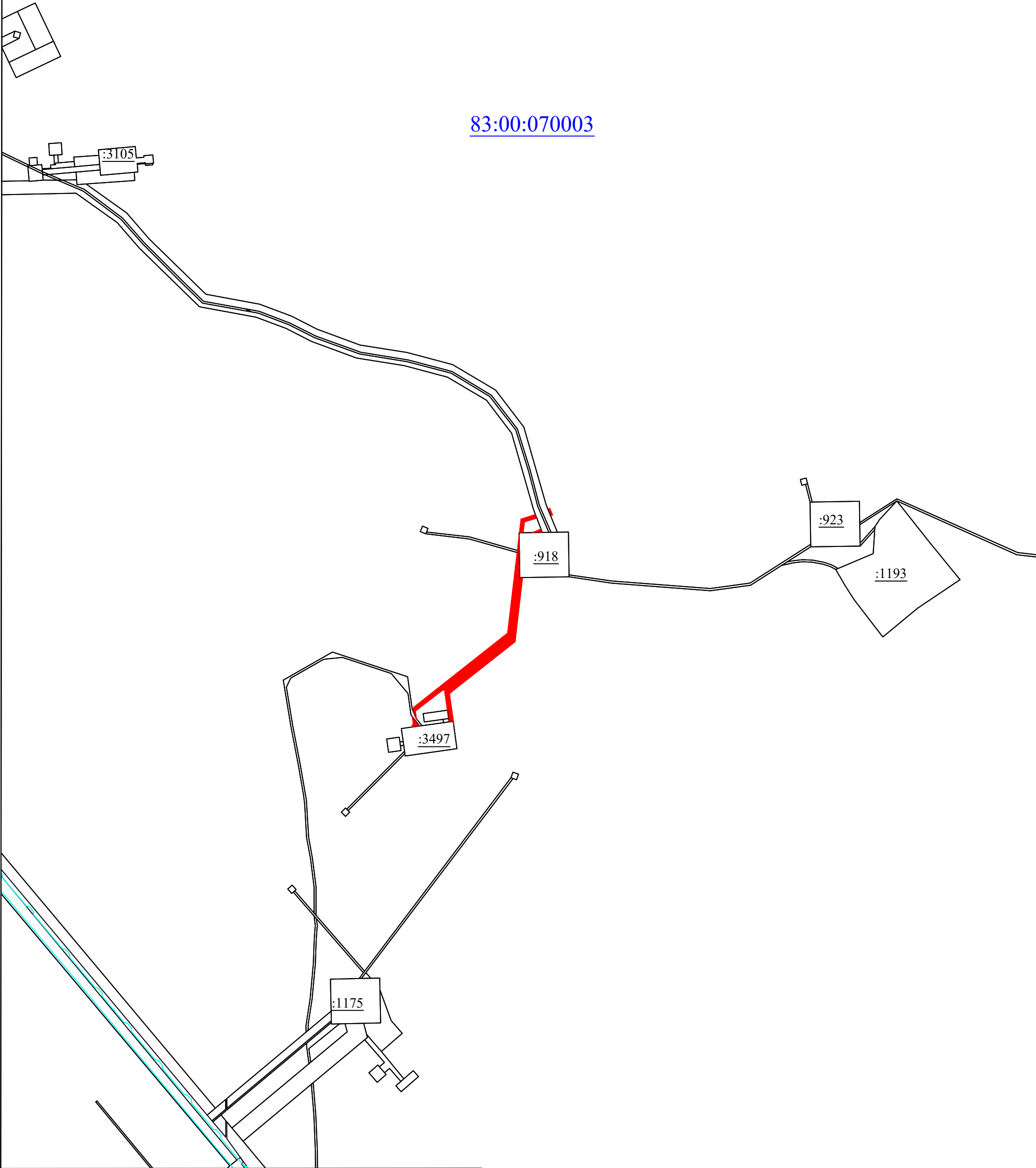


ОБЗОРНАЯ СХЕМА




расположения земельных участков на кадастровом плане территории под строительство объекта:
«Обустройство разведочной скважины №5 Восточно-Сарутаюского нефтяного месторождения»
в Ненецком автономном округе



[83:00:070003](#)



УСЛОВНЫЕ ОБОЗНАЧЕНИЯ:

-  - граница земельных участков ранее учтенных в ГКН
-  - граница формируемого земельного участка
-  - граница зоны с особыми условиями использования территории учтенных в ГКН

[83:00:070003](#) - номер кадастрового квартала